



Администрация Пермского муниципального округа Пермского края
Комитет имущественных отношений

РАСПОРЯЖЕНИЕ

25.10.2023

№ 3214

О внесении изменений в распоряжение комитета имущественных отношений администрации Пермского муниципального округа от 29.06.2023 № 1483 «Об установлении публичного сервитута на часть земельных участков»

В соответствии со ст. 23, гл. V.7 Земельного кодекса Российской Федерации, Федеральным законом от 25.10.2001 № 137-ФЗ «О введении в действие Земельного кодекса Российской Федерации», пп. 3.2.5 п. 3.2 разд. 3 Положения о комитете имущественных отношений администрации Пермского муниципального округа, утвержденного решением Думы Пермского муниципального округа Пермского края от 29.11.2022 № 48, на основании ходатайства публичного акционерного общества «Россети Урал» (ИНН 6671163413, ОГРН 1056604000970) (далее - ПАО «Россети Урал») от 17.10.2023 № 13336:

1. Внести в распоряжение комитета имущественных отношений администрации Пермского муниципального округа от 29.06.2023 № 1483 «Об установлении публичного сервитута на часть земельных участков» (далее – Распоряжение) следующие изменения:

1.1. пункт 1 Распоряжения изложить в следующей редакции:

«1. Установить в интересах ПАО «Россети Урал» публичный сервитут общей площадью 453 кв.м на часть земельного участка:

- с кадастровым номером 59:32:3290001:8715 (16 кв.м), расположенный по адресу: Пермский край, Пермский район, Заболотское с/п, д. Растягаево;

- с кадастровым номером 59:32:3290001:8716 (116 кв.м), расположенный по адресу: Пермский край, Пермский район, Заболотское с/п, д. Растягаево;

- с кадастровым номером 59:32:3290001:8717 (95 кв.м), расположенный по адресу: Пермский край, Пермский район, Заболотское с/п, д. Растягаево;

- с кадастровым номером 59:32:3290001:8718 (70 кв.м.), расположенный по адресу: Пермский край, Пермский район, Заболотское с/п, д. Растягаево;

- с кадастровым номером 59:32:3290001:12965 (156 кв.м), расположенный по адресу: Пермский край, Пермский р-н, д. Растягаево.

Цель: Подключения (технологического присоединения) к сетям инженерно-технического обеспечения «Строительство ВЛ 0,4 кВ с установкой ПУ для электроснабжения деревни Растягаево (4500073861)».

Срок: 49 лет.

1.2. приложение № 1 к Распоряжению изложить в новой редакции, согласно приложению 1 к настоящему распоряжению;

1.3. приложение № 2 к Распоряжению изложить в новой редакции, согласно приложению 2 к настоящему распоряжению.

2. Комитету имущественных отношений администрации Пермского муниципального округа в течение 5 рабочих дней со дня подписания настоящего распоряжения:

2.1. Направить настоящее распоряжение в Управление Федеральной службы государственной регистрации, кадастра и картографии по Пермскому краю;

2.2. Направить настоящее распоряжение в ПАО «Россети Урал», а также сведения о лицах, являющихся правообладателями земельных участков, сведения о лицах, подавших заявления об учете их прав (обременений прав) на земельные участки, способах связи с ними, копии документов, подтверждающих права указанных лиц на земельные участки.

2.3. Разместить настоящее распоряжение на официальном сайте Пермского муниципального округа в информационно-телекоммуникационной сети Интернет.

3. Настоящее распоряжение вступает в силу со дня его подписания.

4. Контроль исполнения распоряжения возложить на заместителя председателя комитета М.В. Королеву.

Председатель комитета








Е.А. Демидова

Приложение № 1
к распоряжению
комитета имущественных
отношений администрации
Пермского муниципального округа
от 25.10.2023 № 3214

Публичный сервитут
"Строительство ВЛ 0,4 кВ с установкой ПУ для электроснабжения
деревни Растягаево (4500073861)"
Схема расположения границ публичного сервитута



Условные обозначения:

- 59.32.3290001 — кадастровый номер квартала
- 59.32.3290001.8719 — кадастровый номер земельного участка, учтенного в ГКН
-  — граница земельного участка, учтенного в ГКН
-  — граница публичного сервитута
-  — граница кадастрового квартала
-  — характеристика точки границы
-  — проектная линия ВЛ 0,4 кВ

Приложение № 2
к распоряжению
комитета имущественных
отношений администрации
Пермского муниципального округа
от 25.10.2023 № 3214

ОПИСАНИЕ МЕСТОПОЛОЖЕНИЯ ГРАНИЦ ПУБЛИЧНОГО СЕРВИТУТА «Строительство ВЛ 0,4 кВ с установкой ПУ для электроснабжения деревни Растягаево (4500073861)» ПЕРМСКИЙ КРАЙ, ПЕРМСКИЙ МУНИЦИПАЛЬНЫЙ ОКРУГ (НАИМЕНОВАНИЕ ОБЪЕКТА)				
Сведения о местоположении границ объекта				
1. Система координат <u>МСК-59, зона 2</u>				
2. Сведения о характерных точках границ объекта				
Обозначение характерны х точек границ	Координаты, м		Метод определения координат и средняя квадратическая погрешность положения характерной точки (M), м	Описание закреплен ия точки
	X	Y		
1	2	3	4	5
1	512464.65	2201774.17	Геодезический метод; M±=0.1	-
2	512466.59	2201778.11	Геодезический метод; M±=0.1	-
3	512478.82	2201803.06	Геодезический метод; M±=0.1	-
4	512479.75	2201804.96	Геодезический метод; M±=0.1	-
5	512492.12	2201830.10	Геодезический метод; M±=0.1	-
6	512492.91	2201831.73	Геодезический метод; M±=0.1	-
7	512504.91	2201856.39	Геодезический метод; M±=0.1	-
8	512505.97	2201858.54	Геодезический метод; M±=0.1	-
9	512504.12	2201859.06	Геодезический метод; M±=0.1	-
10	512518.07	2201885.66	Геодезический метод; M±=0.1	-
11	512518.93	2201887.30	Геодезический метод; M±=0.1	-
12	512516.43	2201888.54	Геодезический метод; M±=0.1	-
13	512501.32	2201858.16	Геодезический метод; M±=0.1	-
14	512488.53	2201831.86	Геодезический метод; M±=0.1	-
15	512475.23	2201804.83	Геодезический метод; M±=0.1	-
16	512462.67	2201779.21	Геодезический метод; M±=0.1	-
17	512461.06	2201775.93	Геодезический метод; M±=0.1	-
1	512464.65	2201774.17	Геодезический метод; M±=0.1	-